



Entscheidungskriterien für Querungsstellen: Vorstellung des aktuellen Entwurfs der Neufassung der RVS-Fußverkehr **BEISPIELE SCHUTZWEG**

Hatun Atasayar, Michael Skoric, Peter Kostka | Fußverkehrsgipfel 2025, Graz



Beispiel 01: Mödling (NÖ), F. Gschmeidler Promenade # Perlgasse

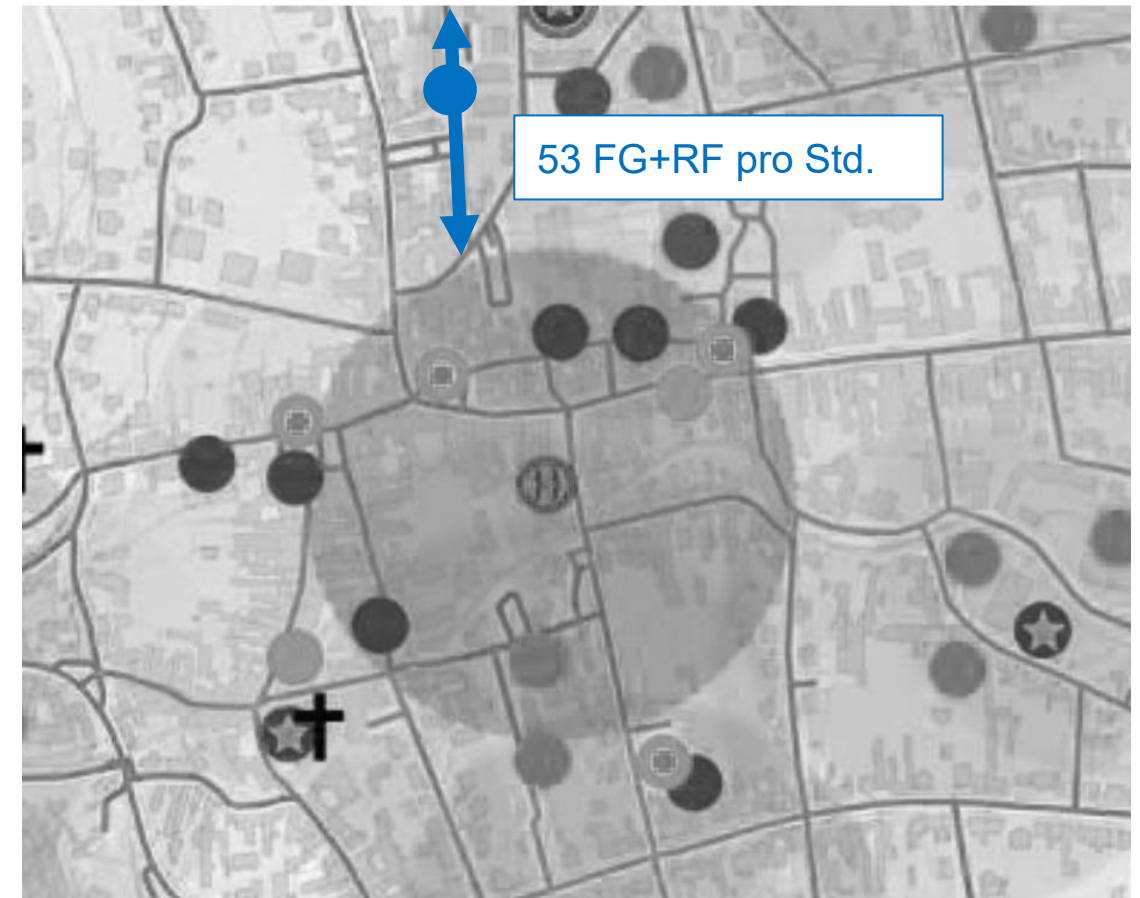


Beispiel 01: Mödling (NÖ), F. Gschmeidler Promenade # Perlgassee

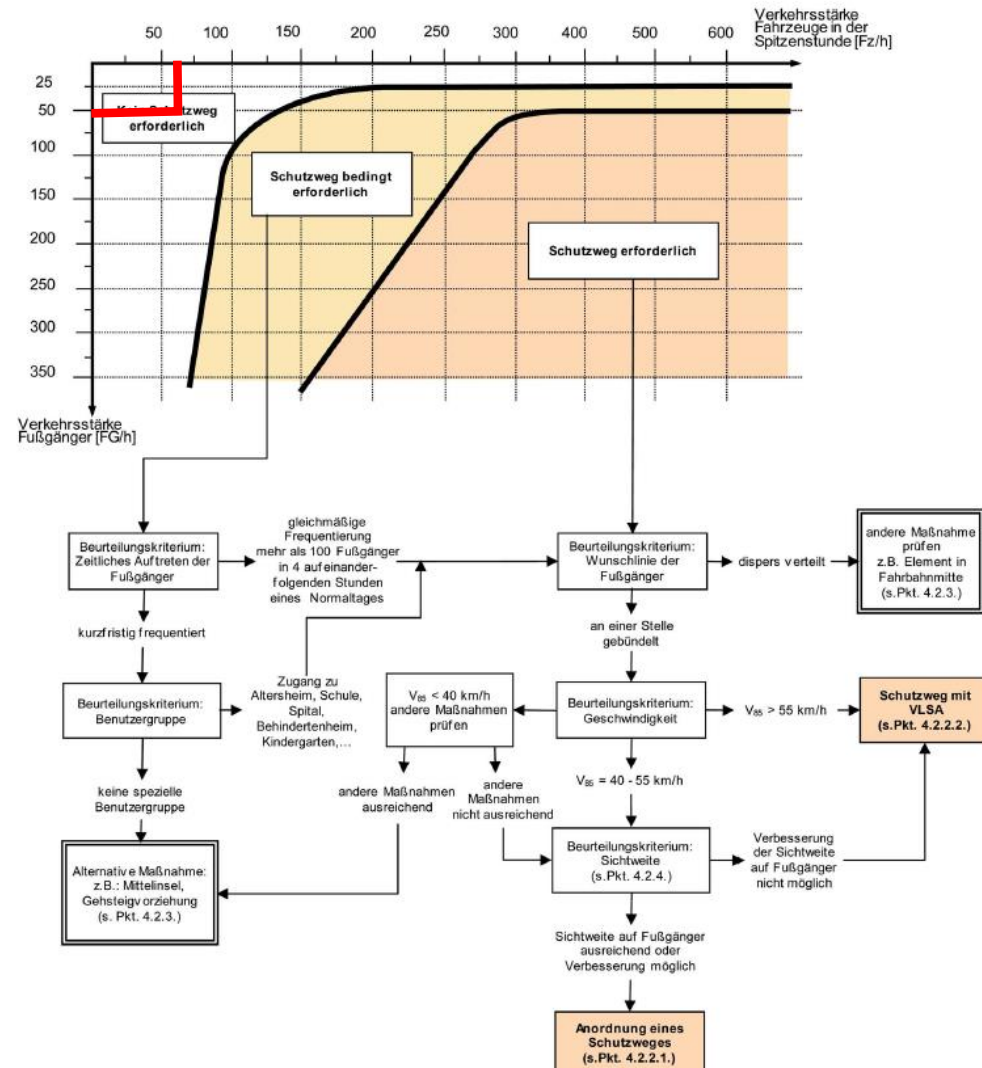
Bedeutung Perlgassee im Kfz-Verkehrsnetz: **Erschließungsstraße**



Bedeutung F. Gschmeidler Prom. im Fußverkehrsnetz: **Hauptroute**



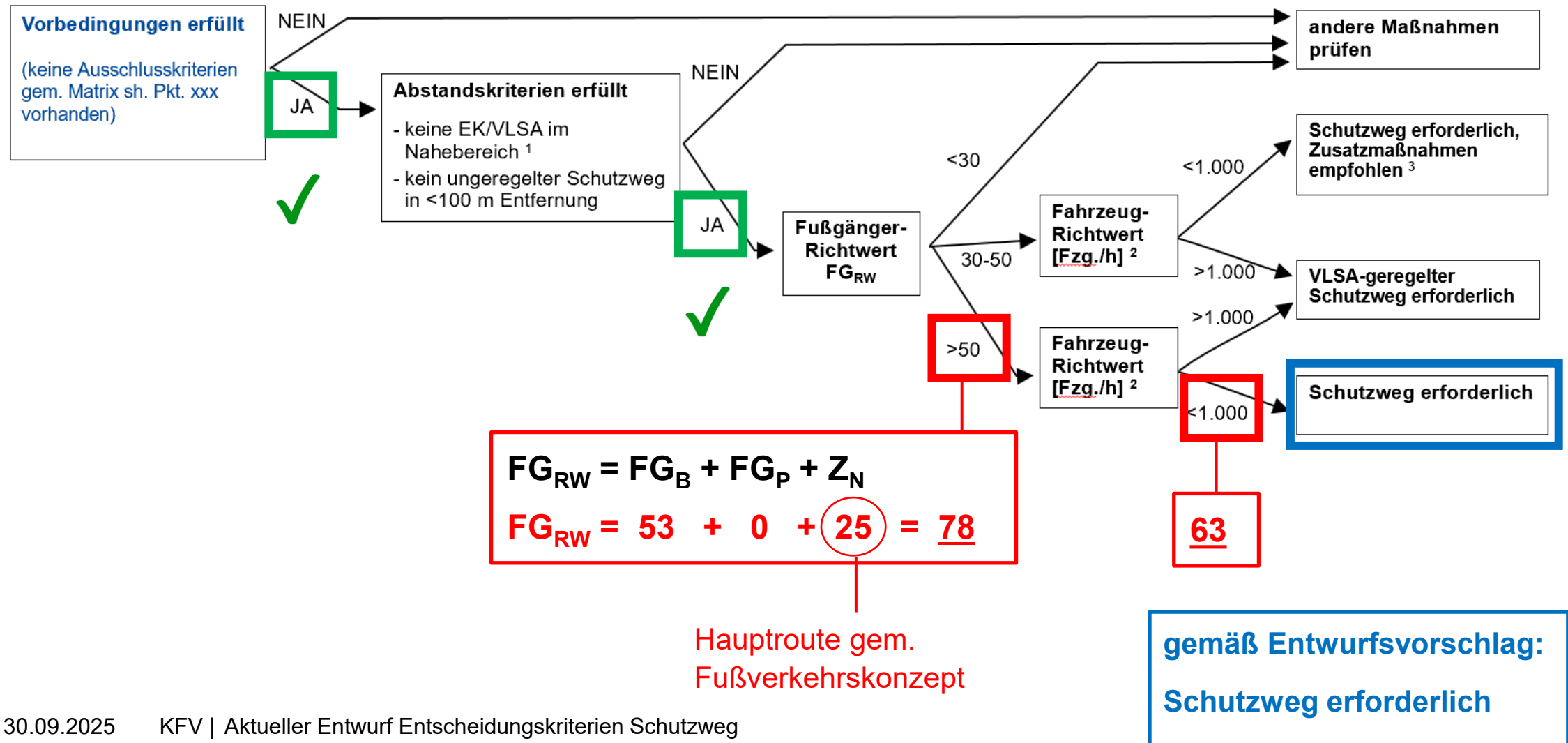
Beispiel 01: Mödling (NÖ), F. Gschmeidler Promenade # Perlgasse



gemäß aktueller RVS:
kein Schutzweg erforderlich
(zu geringe Anzahl Kfz)

Abbildung 13: Beurteilungsverfahren zur Anordnung von Querungshilfen

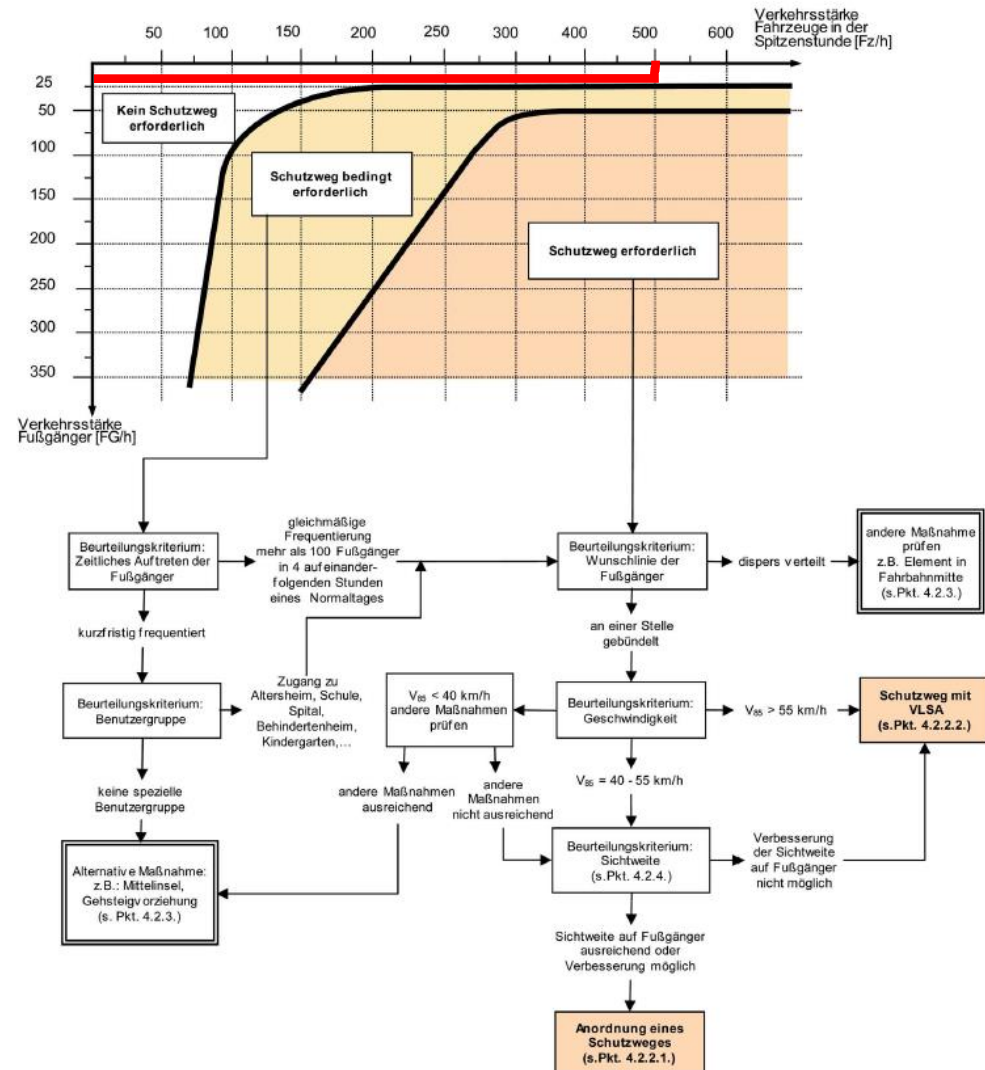
Beispiel 01: Mödling (NÖ), F. Gschmeidler Promenade # Perlgasse



Beispiel 02: Langau bei Geras (NÖ), Hauptplatz



Beispiel 02: Langau bei Geras (NÖ), Hauptplatz



gemäß aktueller RVS:
kein Schutzweg erforderlich

Abbildung 13: Beurteilungsverfahren zur Anordnung von Querungshilfen

Beispiel 02: Langau bei Geras (NÖ), Hauptplatz

